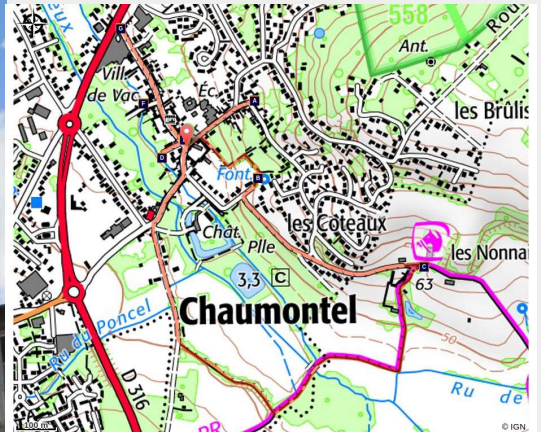


Découvrir Chaumontel

PNR Oise-Pays de France - CHAUMONTEL



(PNROPF)



Un village à découvrir

Infos pratiques

Pratique : Pédestre

Durée : 1 h

Longueur : 3.9 km

Dénivelé positif : 33 m

Difficulté : Très facile

Type : Boucle

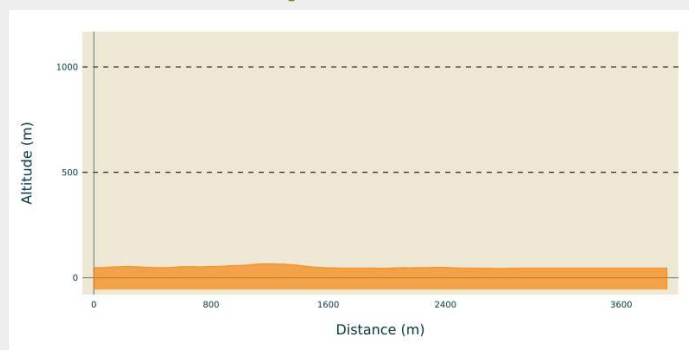
Itinéraire

Départ : Eglise de Chaumontel

Arrivée : Eglise de Chaumontel

Communes : 1. CHAUMONTEL
2. LUZARCHES

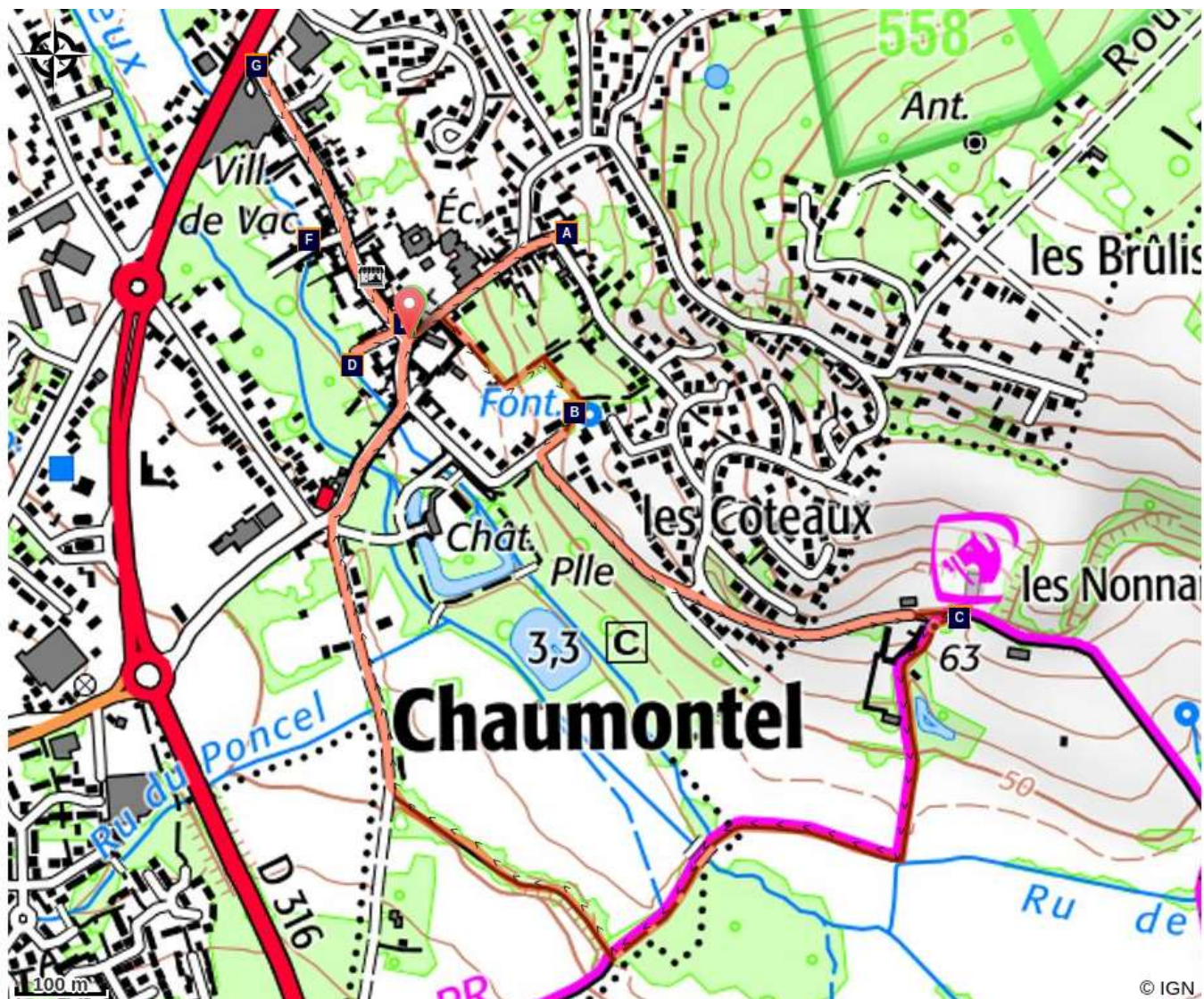
Profil altimétrique







Altitude min 44 m Altitude max 66 m

Longer l'église pour prendre la rue du Tertre jusqu'à trouver le puit. Revenir sur vos pas et partir à gauche dans la ruelle de la Fontaine. Partir à droite au carrefour sur le sentier de La Fontaine puis à gauche sur la ruelle de la Guillotte. Continuer tout droit jusqu'à sortir du village et trouver la ferme des Nonains. Partir à droite après avoir contourné la ferme et continuer à travers champs. Aller à droite pour passer sur la passerelle sur l'Ysieux. Prendre à droite l'allée arborée pour retrouver la large piste qui revient vers le village. Partir à droite devant la mairie pour retrouver l'église. Puis prendre la rue de la République à gauche pour découvrir le patrimoine industriel qui longe la rue de Paris. Revenir sur vos pas.

Sur votre chemin...



-  Puit (A)
-  La ferme des Nonnains (C)
-  Eglise Chaumontel (E)
-  Usine (G)

-  Fontaine (B)
-  Lavoir (D)
-  Lavoir (F)

Toutes les infos pratiques

Sur votre chemin...



Puit (A)

Ce puits collectif est peu profond. En effet, l'eau souterraine affleure en de nombreux points dans tout le val d'Ysieux, favorisée par une couche argileuse à mi-pente.

Crédit photo : PNROPF



Fontaine (B)

Crédit photo : PNROPF



La ferme des Nonnains (C)

Cette ferme se trouve sur le territoire de Luzarches, mais était autrefois appelée « Chaumontel-les-Nonnains ». Contournez-la par la droite pour découvrir les restes d'une chapelle. En 1170, Constance, comtesse de Toulouse (et sœur du roi Louis VII) la fit ériger sur une terre achetée aux nonnes (religieuses) de l'abbaye de Montmartre - d'où certainement ce nom de « nonnain ». Après avoir été répudiée, Constance vint régulièrement se recueillir dans ce lieu paisible. L'édifice fut ensuite converti en grange au 17^e siècle.

Crédit photo : PNROPF



Lavoir (D)

Pendant des siècles, les femmes n'avaient d'autres choix que de laver le linge dans le cours d'eau, sans installation particulière, exposées aux intempéries. A la suite des grandes épidémies mortelles du début 19e siècle (choléra en 1832), des mesures hygiénistes sont prises, notamment en favorisant la construction des lavoirs. Le 3 février 1851, l'Assemblée nationale vote un crédit spécial pour aider à la construction des lavoirs couverts ont été construits par volonté d'introduire l'hygiène dans les pratiques domestiques. Les municipalités se préoccupaient peu d'hygiène avant la loi du 3 février 1851 par laquelle l'État ouvre un crédit extraordinaire pour encourager les communes à bâtir bains et lavoirs publics. Il s'agit de séparer les lieux où on recueille l'eau potable des lieux d'abreuvoir et de lavage.

C'était des lieux importants pour la vie sociale des villages.

Crédit photo : PNRDPF



Eglise Chaumontel (E)

L'église Notre-Dame-de-la-Nativité : édifiée initialement au XIIIe siècle, la reconstruction intervenue au XVIe siècle n'a laissé en place que de rares éléments architecturaux de l'origine, dont notamment un pilier. D'apparence très sobre, et sans autres ornements à l'extérieur que des contreforts de trois formes différentes, la volumétrie trahit toutefois l'ancienneté de l'église. Sa nef est aveugle et comporte deux bas-côtés à trois travées. Il paraît qu'une abside était autrefois présent au chevet, qui est aujourd'hui plat et éclairé par un triplet. Au sud du chœur de deux travées, sont accolés le clocher à toit en batière, puis un bas-côté. Au nord du chœur, c'est la première travée qui comporte un bas-côté ; la sacristie y est accolée à la deuxième travée. - À l'intérieur, l'église renferme deux œuvres d'art remarquables : une vierge à l'enfant du XIVe siècle et une piéta du XVIe siècle. Pour visiter l'église, l'on pourra demander la clef en mairie ou à la pharmacie

Crédit photo : PNRDPF



Lavoir (F)



Usine (G)

En 1776, le Prince de Condé vend le moulin de Chaumontel, dit le moulin de Glume ou moulin de Glanne. Ce moulin existait déjà en 1238, il faisait partie des huit moulins à eau de la vallée de l'Ysieux, implantés de Fosses à Royaumont. Le moulin est plusieurs fois revendu et est finalement remplacé par une usine de perles métalliques, puis par diverses productions. Son architecture avec ses toits industriels à « shed » (en W) est très caractéristique des premiers temps de l'industrie.

Crédit photo : PNROPF